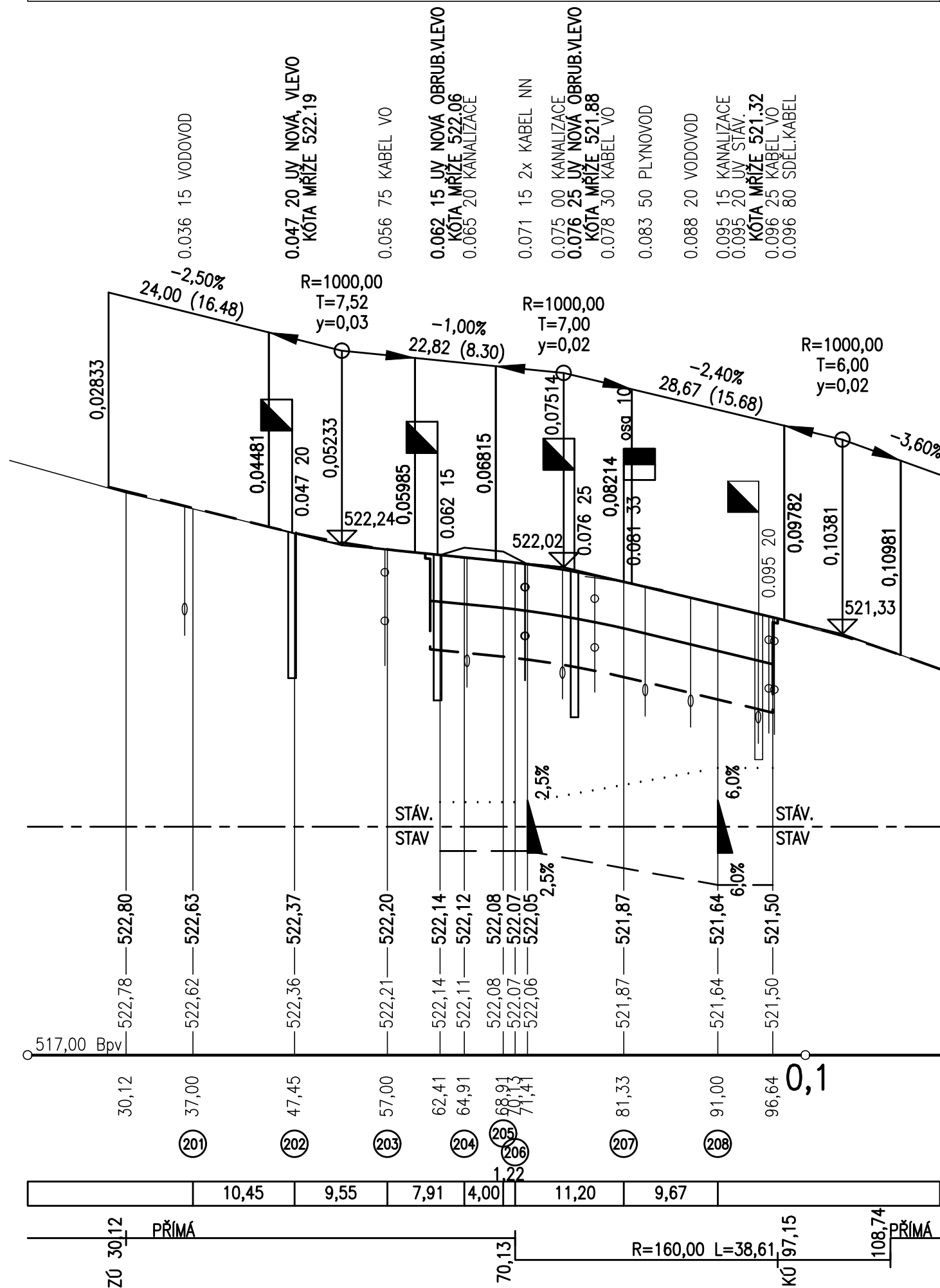


KATASTRÁLNÍ ÚZEMÍ:
DRUH POZEMKŮ:
KRAJ:

osa 20 M 1:500/50
km 0,020 - km 0,121

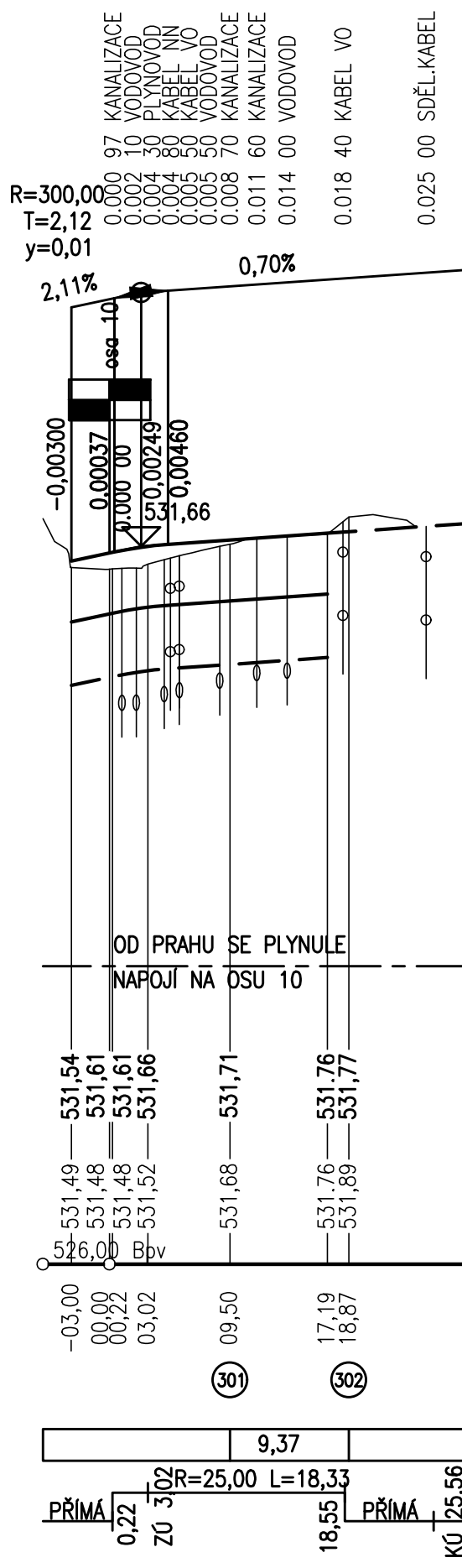
SKLONOVÉ POMĚRY:



KATASTRÁLNÍ ÚZEMÍ:
DRUH POZEMKŮ:
KRAJ:

osa 30 M 1:500/50
km -0,005 - km 0,038

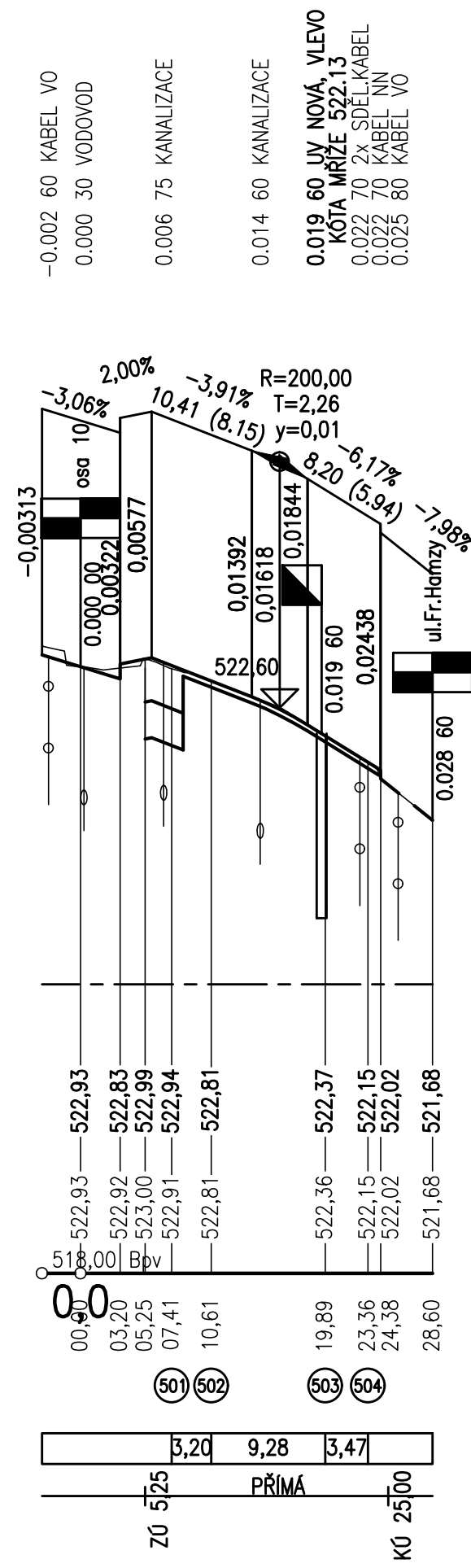
SKLONOVÉ POMĚRY:



KATASTRÁLNÍ ÚZEMÍ:
DRUH POZEMKŮ:
KRAJ:

osa 50 M 1:500/50
km -0,003 - km 0,040

SKLONOVÉ POMĚRY:



Souřadnicový systém s-JTSK.
Výškový systém Bpv.

SO 101

HIP :		VP :		WAY project s. r. o. Jindřichův Hradec, Jarošovská 1126/II tel.: 384 321 494, 384 327 505 email: wayproject@wayproject.cz	
Projektant : Ing. Antonín Hlom		Kontroloval : Josef Šedivý		Zodp. projektant : Ing. Lubomír Hlom	
Stavebník : Město Pelhřimov Obec : Pelhřimov Stavba : Rekonstrukce ul. Požárnická, Pelhřimov				Č. zakázky : 1256 Datum : 11/2025 Formát : 4 A4 Měřítko : 1 : 500/50 Stupeň : PDPS	
Příloha : Podélné profily, osa 20, osa 30, osa 50				Číslo arch. : 02/25 Číslo přílohy : D.1.1.2 b2	